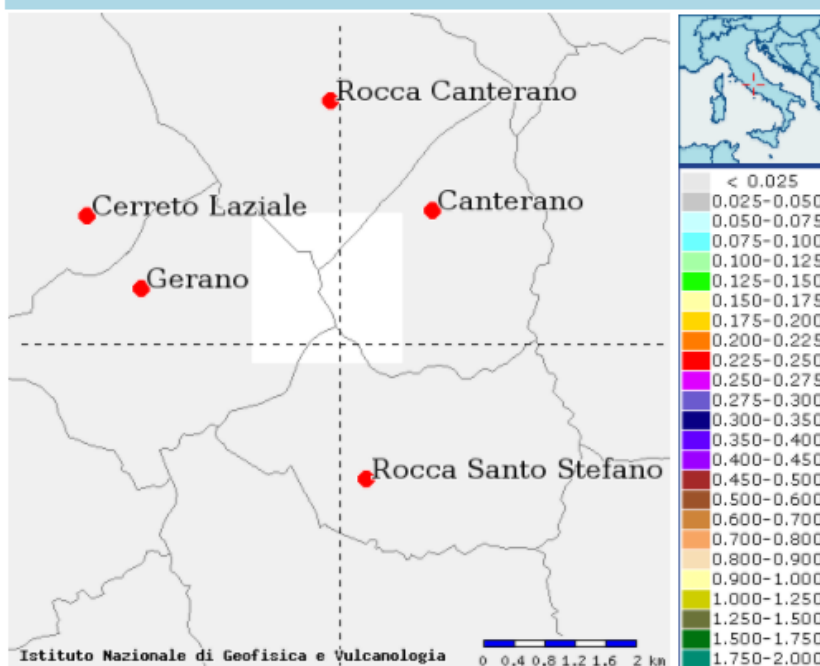


Mappe interattive di pericolosità sismica



Strumenti

- Ritorna alla mappa iniziale
- Ridisegna mappa
- Zoom In
- Zoom Out
- Ricentra sul punto
- Grafico sul punto griglia
- Grafico di disaggregazione

Navigazione

Scala: (Valori consentiti: 50.000 - 7.909.000)
 Scala:

Coordinate del centro della mappa
 Latitudine:
 Longitudine:

Ricerca Comune

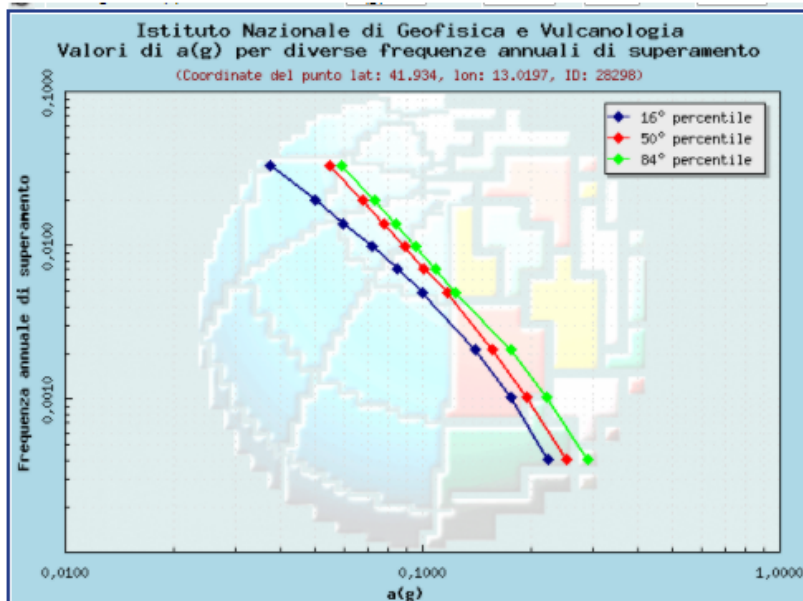
Il nome contiene:

Selezione mappa

Visualizza punti della griglia riferiti a:

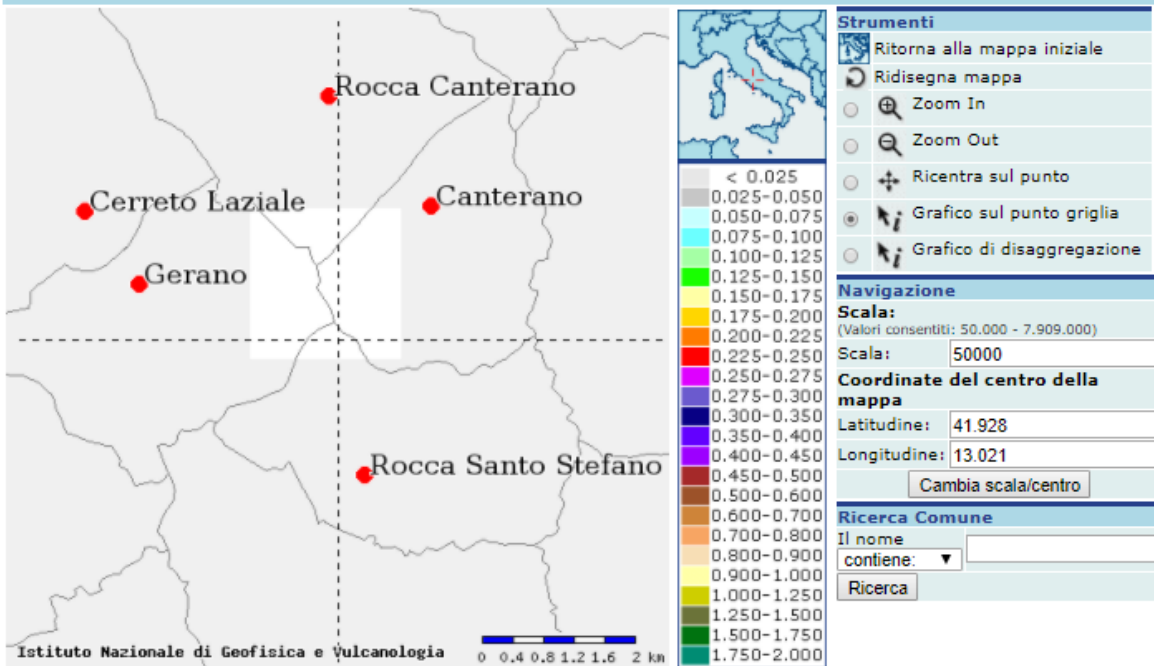
Ridisegna mappa

Parametro dello scuotimento: Probabilità in 50 anni: Percentile: Periodo spettrale (sec):



Frequenza annuale di superamento	a(g) (Coordinate del punto lat: 41.934, lon: 13.0197, ID: 28298)		
	16° percentile	50° percentile	84° percentile
0.0004	0.2233	0.2525	0.2885
0.0010	0.1765	0.1951	0.2227
0.0021	0.1396	0.1560	0.1758
0.0050	0.0998	0.1167	0.1231
0.0071	0.0847	0.1003	0.1085
0.0099	0.0721	0.0892	0.0958
0.0139	0.0599	0.0775	0.0842
0.0200	0.0498	0.0676	0.0732
0.0333	0.0373	0.0550	0.0590

Mappe interattive di pericolosità sismica



Strumenti

- Ritorna alla mappa iniziale
- Ridisegna mappa
- Zoom In
- Zoom Out
- Ricentra sul punto
- Grafico sul punto griglia
- Grafico di disaggregazione

Navigazione

Scala: (Valori consentiti: 50.000 - 7.909.000)
 Scala:
 Coordinate del centro della mappa
 Latitudine:
 Longitudine:

Ricerca Comune

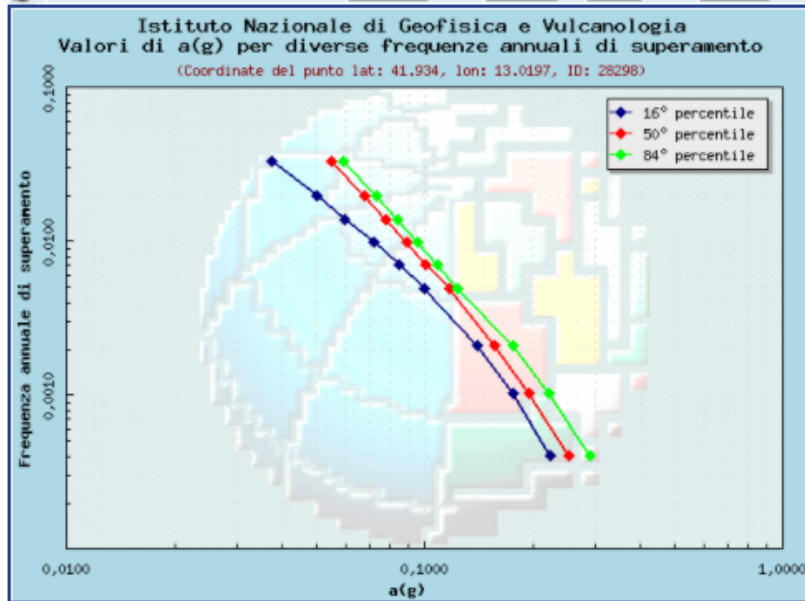
Il nome contiene:

Istituto Nazionale di Geofisica e Vulcanologia 0 0.4 0.8 1.2 1.6 2 km

Selezione mappa

Visualizza punti della griglia riferiti a: Parametro dello scuotimento: Probabilità in 50 anni: Percentile: Periodo spettrale (sec):

Ridisegna mappa



Frequenza annuale di superamento	$a(g)$ (Coordinate del punto lat: 41.934, lon: 13.0197, ID: 28298)		
	16° percentile	50° percentile	84° percentile
0.0004	0.2233	0.2525	0.2885
0.0010	0.1765	0.1951	0.2227
0.0021	0.1396	0.1560	0.1758
0.0050	0.0998	0.1167	0.1231
0.0071	0.0847	0.1003	0.1085
0.0099	0.0721	0.0892	0.0958
0.0139	0.0599	0.0775	0.0842
0.0200	0.0498	0.0676	0.0732
0.0333	0.0373	0.0550	0.0590